



Routenhinweise

Die Randen-Tour verbindet bestehende Velorouten zu einem neuen Erlebnis. Anhand der Routenkarte und den Etappenhinweisen ist ersichtlich, wo die Randen-Tour von der einen auf die andere ausgeschilderte Route wechselt. Somit kann mehrheitlich auf ausgeschilderten Wegstücken gefahren werden.

Schaffhauserland Tourismus

Gerne berätet Sie Schaffhauserland Tourismus individuell und persönlich für einen unvergesslichen Aufenthalt:

Schaffhauserland Tourismus
Hauptstrasse 50
8217 Wilchingen (Schweiz)

Telefon +41 52 632 40 10
www.schaffhauserland.ch
erleben@schaffhauserland.ch

Geschäftsstelle Naturpark

Für Auskünfte oder Rückmeldungen zur Route und Kartenmaterial kontaktieren Sie bitte den Regionalen Naturpark Schaffhausen:

Regionaler Naturpark Schaffhausen
Hauptstrasse 50
8217 Wilchingen (Schweiz)

Telefon +41 52 533 27 07
www.naturpark-schaffhausen.ch
info@naturpark-schaffhausen.ch

Schaffhausen → Kesslerloch

Am Bahnhof Schaffhausen in der Nähe der Regionalbusse finden Sie den Einstieg in die SchweizMobil Route 753 direkt vor der Migros. Ab hier folgen Sie der Hegau-Route 753 nach Thayngen. Sobald Sie die ersten Gebäude bei Thayngen erreichen, verlassen Sie die Route 753 und nehmen links die kleine Unterführung, um auf die andere Seite der Gleise zu gelangen. Folgen Sie links der Strasse bis zum Kesslerloch (kleiner grüner Wegweiser).

Kesslerloch → Der Biber entlang

Nach der Besichtigung des Kesslerlochs begeben Sie sich zurück Richtung Unterführung und biegen vom Kesslerloch kommend links in den Schenenbüelweg. Diesem folgen Sie bis ans Ende, wo Sie links auf die Schaffhauserstrasse fahren und dieser aus Thayngen hinaus folgen. Bei der nächsten Kreuzung am Dorfende biegen Sie rechts auf die Reiatstrasse ab und fahren in Richtung Hofen/Enge bis nach Hüttenleben. Dort folgen Sie dem roten Velowegschild auf den separaten Veloweg in Richtung Bibern/Hofen.

Der Biber entlang → Reiatbadi Hofen

Der Veloweg Richtung Bibern/Hofen führt Sie entlang dem Flüsschen Biber zum gleichnamigen Dorf. Nach diesem folgen Sie weiter den roten Velowegschildern Richtung Hofen, bis Sie zum Schwimmbad «Reiatbadi Hofen» kommen.

Reiatbadi Hofen → Altdorf

Verlassen Sie hier den Veloweg und folgen Sie links der Strasse Richtung Altdorf (nicht auf die Bike-Route 50 wechseln!) bis Sie nach Altdorf gelangen.

Altdorf → Opfertshofen

In Altdorf fahren Sie auf der Hauptstrasse in Richtung Opfertshofen. Nach einem kurzen Aufstieg erreichen Sie die kleine Ortschaft. Kurz vor dem Dorf treffen Sie auf die Bike-Route 50, welcher Sie ab nun folgen. Sie treffen am Dorfende auf das Reiatstübli.

Opfertshofen → Chrüüzwäg

Folgen Sie weiter der Bike-Route 50 bis nach Wiechs am Randen. Am Ende vom Ort biegen Sie links ab und folgen der Schlauchstrasse bis Sie zur Hauptstrasse kommen, die nach Merishausen führt. Biegen Sie links ab und folgen Sie der Hauptstrasse bis nach Merishausen und durchfahren Sie den Ort. Am Ende vom Dorf biegen Sie nach links auf die Dostentalstrasse ab und schon bald wieder leicht links auf die Waldstrasse, die nach wenigen Metern eine scharfe Linkskurve macht. Ab jetzt geht es aufwärts, immer entlang der Waldstrasse. Bei der nächsten Kreuzung biegen Sie links ab und fahren vorbei am Buchberghaus (am Wochenende jeweils bewirtet), dann entlang dem Wanderweg Nr. 34 weiter bis zum Chrüüzwäg, wo Sie wieder auf die Bike-Route 50 treffen. Biegen Sie hier rechts ab für einen Abstecher zum Schleitheimer Randenturm oder links für die Weiterfahrt nach Hemmental.

Impressum

© 2026 Verein Regionaler Naturpark Schaffhausen. Diese Karte wird kostenlos herausgegeben und darf nicht kostenpflichtig veräussert werden. Karten, Texte und Bilder dürfen nicht ohne Erlaubnis des Regionalen Naturpark Schaffhausen verwendet werden.

Abstecher Schleitheimer Randenturm

Folgen Sie der Bike-Route 50 bis zum Talisbänkli, dort wo die geteerte Strasse in einem 90 Grad Winkel nach rechts abbiegt. Biegen Sie nach links ab und folgen Sie dem Waldweg in Richtung «Vorders Zägli» und bei der nächsten Abzweigung fahren Sie in Richtung «Zägli». Bald erblicken Sie zu Ihrer Linken die Zäglühütte. Diese umfahren Sie, biegen dann beim zweiten Feldweg rechts ab und folgen dem Wanderweg zum Schleitheimer Randenturm. Nach dem Besuch des höchsten Punktes im Regionalen Naturpark Schaffhausen fahren Sie den gleichen Weg wieder zurück via Zägli bis zum Talisbänkli.

Weiterhin auf angenehmen Wegen fahren Sie weiter auf der Bike-Route 50 bis zu den Trockenwiesen beim Chrüüzwäg.

















Chrüüzwäg → Hemmental

Nach wie vor folgen Sie der Bike-Route 50, bis Sie den Ort Hemmental erreichen. Nach zwei engen Kurven erreichen Sie die Hauptstrasse. Nach rechts lockt ein Abstecher in den Dorfkern. Nach links folgen Sie weiter der Randen-Tour auf dem Veloweg Richtung Schaffhausen.

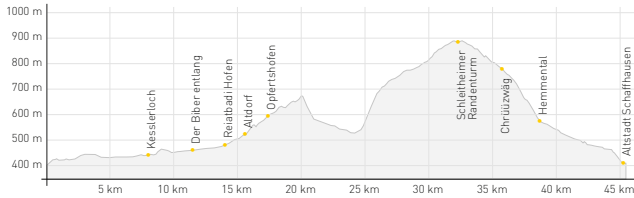
Hemmental → Schaffhausen

In Hemmental verlassen Sie die Bike-Route 50. Der Abschnitt Hemmental-Schaffhausen folgt den roten Velowegschildern bis zum Bahnhof Schaffhausen.

Legende

-  Hauptroute
-  Parkperimeter
-  Bahnschluss
-  Busanschluss
-  Naturpark-Wirt
-  Verkaufsstelle
-  Naturpark-Produzent
-  Verpflegungsmöglichkeit
-  Übernachtungsmöglichkeit
-  Aussichtspunkt
-  Aussichtsturm
-  Erlebnistipp
-  Feuerstelle
-  Bademöglichkeit
-  Velo-Verleihstation
-  Velo-Mechaniker

Höhenprofil Start und Ankunft Bahnhof Schaffhausen



Naturpark-Wirt

Frisch, saisonal, regional: Naturpark-Wirte setzen auf Produkte aus dem Parkgebiet – von Fleisch und Käse bis Wein. So entstehen Gerichte, die Landwirtschaft, Gastronomie und regionales Gewerbe stärken.



Alle Naturpark-Wirte
Auf der Karte sind die Naturpark-Wirte eingezeichnet. Weitere Informationen finden Sie unter:
→ rnps.ch/wirt

Naturpark-Produkt

Zertifizierte Naturpark-Produkte stehen für hochwertigen, nachhaltigen Genuss aus der Region. Mindestens 80% der Zutaten stammen aus dem Park, zwei Drittel der Wertschöpfung bleiben vor Ort.



Produkte und Hofläden erkunden
Entdecken Sie alle Produzentinnen und Produzenten – solche mit Verkaufsstellen sind markiert.
→ rnps.ch/produzenten

... noch mehr ausgezeichnete Betriebe: Naturpark-Partner, Naturpark-Produkte und Naturpark-Möbel stehen für Qualität, Regionalität und gelebte Nachhaltigkeit. Die Unternehmen bekennen sich zu den Werten des Naturparks und engagieren sich aktiv für eine nachhaltige Entwicklung in der Region. → rnps.ch/partnerunternehmen

