



Routenhinweise

Die Gälenfritz-Route verbindet bestehende Wanderwege zu einem neuen Erlebnis. Anhand der Routenkarte und der Etappenbeschreibungen ist ersichtlich, welchen Wanderwegzeichen Sie folgen müssen und wo Sie auf den Bus umsteigen können.

Mit der Karte können Sie natürlich auch längere oder kürzere Varianten selbständig planen. Auf der Karte sind nebst Erlebnistipps auch Übernachtungsmöglichkeiten eingezeichnet.

Schaffhauserland Tourismus

Gerne berät Sie Schaffhauserland Tourismus individuell und persönlich für einen unvergesslichen Aufenthalt:

Schaffhauserland Tourismus

Landschaft&Wein
Hauptstrasse 50
8217 Wilchingen (Schweiz)

Telefon +41 52 632 40 10
www.schaffhauserland.ch
erleben@schaffhauserland.ch

Geschäftsstelle Naturpark

Für Auskünfte oder Rückmeldungen zur Route und Kartenmaterial kontaktieren Sie bitte den Regionalen Naturpark Schaffhausen:

Regionaler Naturpark Schaffhausen

Hauptstrasse 50
8217 Wilchingen (Schweiz)

Telefon +41 52 533 27 07
www.naturpark-schaffhausen.ch
info@naturpark-schaffhausen.ch

Schaffhausen → Beringer Randenturm

Fahren Sie mit dem Bus Nr. 3 Richtung Sommerwies bis Schaffhausen Riet. Auf der linken Strassenseite, gleich neben der Bushaltestelle, befindet sich der Wanderwegweiser. Folgen Sie dem Wegweiser Richtung Beringer Randenturm steil durch die letzten Häuserreihen der Stadt Schaffhausen und bis zum Beringer Randenturm.

Beringer Randenturm → Löhningen

Vom Beringer Randenturm geht es westwärts unter dem Turm hindurch auf den schmalen und steilen Wanderweg Richtung Beringen. Nach dem ersten steilen Abstieg quert man eine Forststrasse. Wer will, biegt hier nach links ab und wählt so den weniger steilen, etwas weiteren Weg nach Beringen. Ansonsten überqueren Sie die Strasse und folgen weiter dem Wanderweg. Dieser führt Sie stetig bergab nach Beringen. In Beringen angekommen, folgen Sie dem Wanderweg durch die Rebberge Richtung Löhningen.

Löhningen → Schleitheim

Steigen Sie an der Bushaltestelle Löhningen Dorf in den Bus Nr. 21 Richtung Beggingen und fahren Sie bis Schleitheim Adlerstrasse. Übernachtungsmöglichkeiten in Hallau oder Schleitheim bieten eine gute Möglichkeit, die Route hier zu unterbrechen.

Schleitheim → Hohbrugg

Kehren Sie nach der Besichtigung des Dorfes zur Bushaltestelle Adlerstrasse zurück und folgen Sie dem Wegweiser Richtung Hohbrugg/Santierge. Gleich vor dem Friedhof führt der Wanderweg steil durch die Wiese. Bereits nach einem kurzen Stück erreicht man eine Strasse, der man nach links folgt (Achtung: ist nicht beschildert!) und sogleich in die nächste Strasse, die nach rechts abbiegt. Ab hier ist der Weg wieder ausgeschildert.

Hohbrugg → Römerstrasse

Queren Sie vorsichtig die Strasse und folgen Sie dem Wanderweg Richtung Hintere Berghöfe. Sie erreichen eine kleine Anhöhe und damit die Stelle, wo der Wanderweg in die Römerstrasse einbiegt. Folgen Sie ab hier dem Wanderweg nach links nur noch ungefähr 40 Meter. Anschliessend biegen Sie auf der rechten Strassenseite in eine Forststrasse ein. Diese führt Sie an einen Waldrand. Sie gehen nicht dem Waldrand entlang, sondern einige Schritte in den lichten Wald hinein. Sie erreichen wieder eine Forststrasse, der sie nach links abbiegend folgen. Sobald Sie wieder den Wanderweg erreichen, folgen Sie diesem in Richtung Vorderer Berghöfe.

Impressum

© 2024 Verein Regionaler Naturpark Schaffhausen. Diese Karte wird kostenlos herausgegeben und darf nicht kostenpflichtig veräussert werden. Karten, Texte und Bilder dürfen nicht ohne Erlaubnis des Regionalen Naturpark Schaffhausen verwendet werden.

Römerstrasse → Bergkirche St. Moritz

Folgen Sie dem Wegweiser Richtung Hallauer Bergkirche St. Moritz. Er führt Sie weiter geradeaus, bis Sie am Ende der Strasse oberhalb von Hallau nach links Richtung Dorf abbiegen. Die letzten Meter führen durch Rebflächen, bevor Sie, noch weit über Hallau, die Bergkirche erreichen.

Bergkirche St. Moritz → Oberhallau

Verlassen Sie die Bergkirche durch den Haupteingang und biegen Sie nach rechts in die Strasse ein. Folgen Sie dem Wanderweg durch die Rebberge nach Oberhallau.














Oberhallau → Gälenfritz

Verlassen Sie das Dorf Oberhallau, vorbei an der Kirche, Richtung Osten und folgen Sie den Wegweisern Richtung Gälenfritz in eine kleine Gasse und dann steil durch die Rebberge bis auf den Gälenfritz.

Gälenfritz → Gächlingen


Von der Erhöhung Gälenfritz ist es nun nicht mehr weit bis zum Endpunkt der Wanderung. Folgen Sie dazu den Wegweisern. Diese sind nicht beschriftet, führen aber nach Gächlingen. Die Bushaltestelle befindet sich mitten im Dorf.

Legende

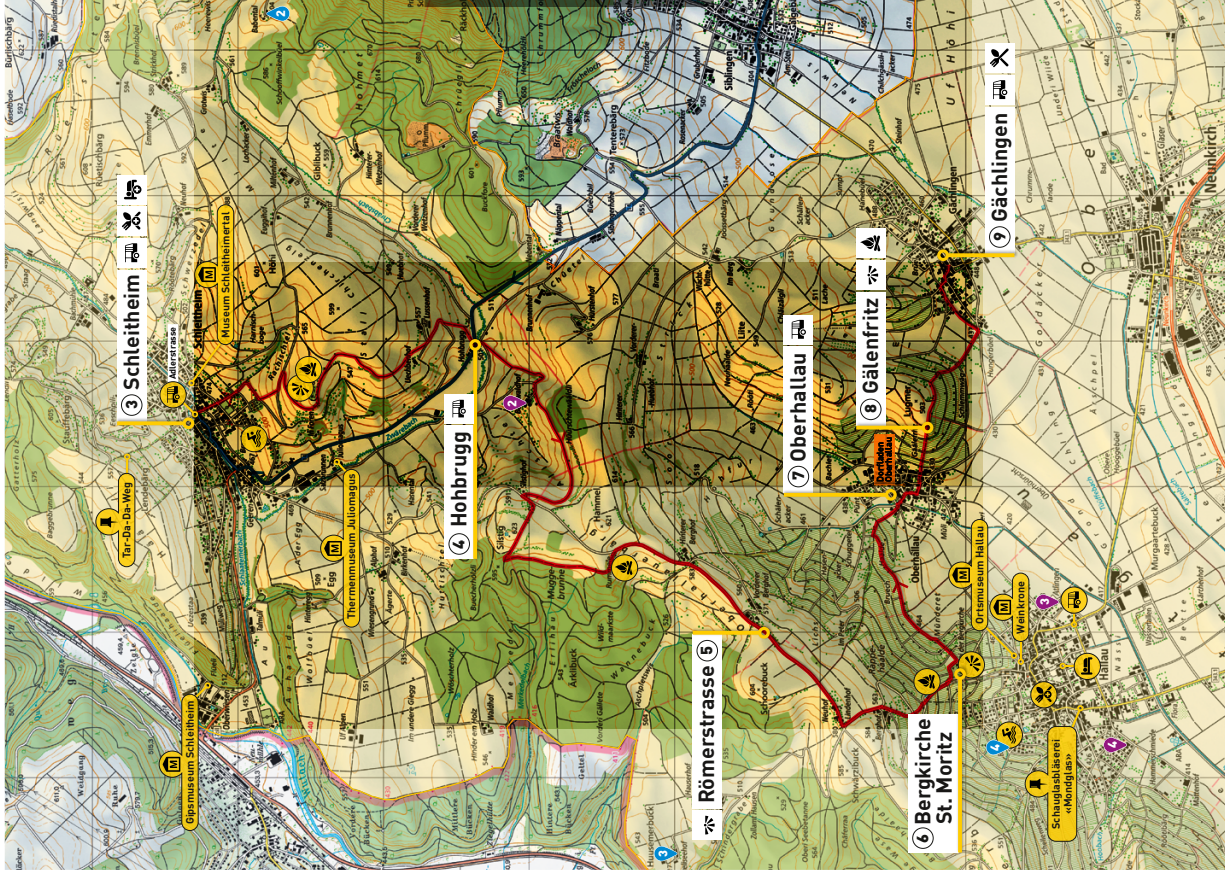
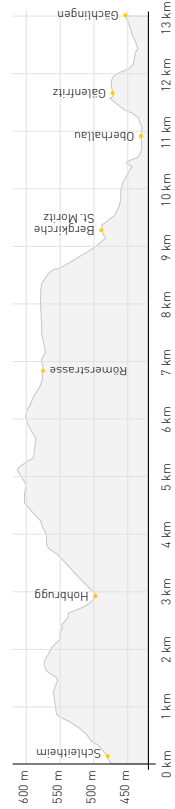
-  Hauptroute
-  Alternative Route
-  Busroute
-  Parkperimeter
-  Naturpark-Produzent
-  Naturpark-Wirt
-  Bahmschluss
-  Busanschluss
-  Verpflegungsmöglichkeit
-  Verpflegungsmöglichkeiten
-  Übernachtungsmöglichkeit
-  Übernachtungsmöglichkeiten
-  Feuerstelle
-  Bademöglichkeit

Höhenprofil

Schaffhausen > Löhningen (6,7 km)



Schleitheim > Gäschlingen (12,9 km)



Naturpark-Produzenten entlang der Route:

-  **Weinbauernsenschaft Löhningen Wein**
Trotte Löhningen, Herrergasse 21, 8224 Löhningen (CH)
-  **Bergwaldhof Mehl**
Bergwaldhof 408, 8226 Schleitheim (CH)
-  **Aagne Wein**
Allingerstrasse 27, 8215 Hallau (CH)
-  **Regli Weine Wein**
Selmatenstrasse 30, 8215 Hallau (CH)

Zertifizierte Naturpark-Produkte sind qualitativ hochwertig und überzeugen überzeugen mit regionalen Zutaten und regionaler Wertschöpfung. Mindestens 80% der verwendeten Zutaten stammen aus dem Regionalen Naturpark Schaffhausen und mindestens zwei Drittel der Wertschöpfung finden im Parkperimeter statt. Neben dem regionalen Betriebsatz sind dies die wichtigsten zwei Kriterien, die ein zertifiziertes Naturpark-Produkt erfüllt.

naturpark Schaffhausen

-  **Weinstube Tanne Wirt**
Tanne 3, 8210 Schaffhausen (CH)
-  **Alp Babenal Wirt**
Babental 354, 8226 Schleitheim (CH)
-  **Näpeltsehof Wirt**
8215 Hallau (CH)
-  **Badi Balzi Wirt**
Tacherstrasse 14, 8215 Hallau (CH)

Wer es frisch, saisonal und persönlich mag, wird die Küche der Naturpark-Wirte lieben. So oft wie möglich werden regionale Produkte aus dem Parkperimeter verwendet und nach regional-typischen Rezepten zubereitet.

