

Der Regionale Naturpark Schaffhausen

Die Region Schaffhausen mit ihren Natur- und Kulturlandschaften ist einzigartig. Die Hügel des Randens, die weiten Rebberge und Landwirtschaftsflächen, Wälder, die typischen Dörfer und der Rhein verleihen der Gegend ihre Vielfalt. Zum Naturpark gehören die Regionen Randen, Südranden, Hochrhein, Klettgau und Reiat. Beteiligt sind auch zwei deutsche Gemeinden – der Regionale Naturpark Schaffhausen ist der erste grenzüberschreitende Park der Schweiz. Innovative Akteure geben der Region in den Bereichen Landwirtschaft, Gewerbe, Tourismus, Natur, Bildung und Kultur immer wieder neue Impulse

Sie möchten mehr über den Regionalen Naturpark Schaffhausen und seine Angebote wissen:

www.naturpark-schaffhausen.ch



www.naturpark.ch

Unter www.naturpark.ch finden Sie multimediale Eindrücke von der Route und den Highlights.



Weitere Routen und Angebote finden Sie in der **App der Schweizer Pärke.**

Regionenübersicht



Entdecken Sie den Randen!

Der Randen, ein Ausläufer des Juragebirgszuges, ist ein beliebtes Wander- und Ausflugsgebiet mitten im Regionalen Naturpark Schaffhausen.

Die dichten Wälder, die romantischen Lichtungen und die Randentürme, welche einzigartige Ausblicke in alle Himmelsrichtungen gewähren, machen den Randen zu einem abwechslungsreichen Naherholungsgebiet.

Randentürme

Vier Randentürme, jeder in seiner Bauart einzigartig, warten auf dem Randen darauf, erklimmt zu werden. Sie alle sind jederzeit und frei zugänglich und geben den Blick über die Baumwipfel in alle Himmelsrichtungen frei.

Der höchste Punkt im Regionalen Naturpark Schaffhausen ist der Schleitheimer Randenturm. Eine Wendeltreppe mit 100 Stufen führt auf die Plattform auf 20 Metern Höhe. Wer den Aufstieg in Angriff nimmt, wird mit der Aussicht über den Hegau, bis zu den Schweizer Voralpen und weit über den Schwarzwald belohnt.



Schleitheimer Randenturm

Zälgliwiese

Das Zälgli ist eine grosse Wiesenfläche auf dem Bergrücken des Randens. Die Wiese mit einzelnen Baumgruppen und umringt von wunderschönen Wald-rändern ist ein beliebtes Ausflugsziel für Gross und Klein. In der Nordecke lädt eine gut ausgestattete Feuerstelle zum Rast machen ein. Im Süden der Wiese liegt ausserdem ein Gedenkstein, der an das Schicksal der Täufer im 16. Jahrhundert erinnert.



Grillstelle Zälgli

Grillstellen


Ob Cervelat, Bratwurst, Schlangenbrot oder Schoggi-Banane: Das Grillieren gehört für viele Erholungssuchende zum schönsten Teil der Wanderung.

Eine Übersicht über die Grillstellen der Region finden Sie unter www.grillstellen-schaffhausen.ch



Versteintert

Wer auf dem Randen unterwegs ist, dem fallen bei genauem Hinsehen Gesteinsbrocken mit bemerkenswerten Formen auf. Meist sind sie aus Kalk und erinnern zum Beispiel an Schnecken- oder Muschelschalen; meist sind es nur Bruchstücke. In Glücksfällen jedoch sind es vollständige Versteinerungen oder Fossilien mit im Gestein erhaltenen Abdrücken von Lebewesen aus dem Jurameer aus längst vergangener erdgeschichtlicher Epoche. Das Suchen und Sammeln von Fossilien ist vor allem im Herbst vielversprechend. Dann, wenn die Ernte zu Ende und der Boden gepflügt worden ist, stehen die Chancen auf Funde am besten!



Ammonit

Alp Babental

Idyllisch gelegen, eingebettet zwischen Hügel und Wälder, liegt die Alp Babental. Als einzige bewirtschaftete Alp im Kanton Schaffhausen und wohl tiefst gelegene der ganzen Schweiz, ist dies ein einzigartiger Ort. Das gleichnamige Restaurant lädt hungrige Ausflüglerinnen und Ausflügler zu einer kulinarischen Pause mitten auf den Alpweiden ein und verwöhnt diese mit währschaften Gerichten und hausgemachten Kuchen.

Der Randen im Winter

Der Randen ist auch im Winter einen Besuch wert. Oft ragt der Juraausläufer auch dann in die Sonne, wenn ein Grossteil des restlichen Kantons Schaffhausen unter einer dicken Nebeldecke liegt. Nicht selten zeigt sich die Landschaft auch schön verschneit und lädt zum Winterwandern und Schlitteln ein.

Die Langlaufgruppe Schaffhausen unterhält ausserdem bei entsprechenden Bedingungen ein weitläufiges Loipennetz. Der Loipenplan und Schneebericht sind auf der Website www.lws-sport.ch abrufbar.



Winterwandern auf dem Randen

NATOURPARK

Wanderkarte Randen



Schaffhauserland Tourismus

Gerne berät Sie Schaffhauserland Tourismus individuell und persönlich für einen unvergesslichen Aufenthalt:

Schaffhauserland Tourismus
Landschaft&Wein
Hauptstrasse 50
8217 Wilchingen (Schweiz)

Telefon +41 52 632 40 10
www.schaffhauserland.ch
erleben@schaffhauserland.ch

Geschäftsstelle Naturpark

Für Auskünfte oder Rückmeldungen zur Route und Kartenmaterial kontaktieren Sie bitte den Regionalen Naturpark Schaffhausen:

Regionaler Naturpark Schaffhausen
Hauptstrasse 50
8217 Wilchingen (Schweiz)

Telefon +41 52 533 27 07
www.naturpark-schaffhausen.ch
info@naturpark-schaffhausen.ch

Der Randen als wertvolle Landschaft

Das Bundesinventar der Landschaften und Naturdenkmäler (BLN) bezeichnet die wertvollsten Landschaften der Schweiz. Es hat zum Ziel, die landschaftliche Vielfalt der Schweiz zu erhalten und sorgt dafür, dass die charakteristischen Eigenheiten dieser Landschaften bewahrt werden. Zu diesen Landschaften gehört auch der dicht bewaldete Randen mit seiner Schichtstufenlandschaft des Tafeljuras, den tief eingeschnittenen Tälern und weiten Hochflächen. Er zeichnet sich durch seine einzigartige Vielfalt an Lebensräumen, insbesondere seltene und wärmeliebende Waldgesellschaften sowie artenreichen Halbtrockenrasen mit einer Vielzahl charakteristischer und gefährdeter Pflanzen- und Tierarten aus. Er bietet eine breit gefächerte Flora mit etlichen kontinentalen, submediterranen und subalpinen Arten.

Unterwegs auf dem Randen

Das gut beschilderte Wanderwegnetz bietet sowohl einfache wie anspruchsvolle Routenoptionen an. Die Routenempfehlungen sind jeweils rot markiert.

Unterwegs laden ausserdem verschiedene Restaurants zu einer genussvollen Pause ein. Cervelat- und Schlangensbrotfans finden entlang der Wanderwege Grillstellen und Picknickplätze.

Übernachtungen

Möchten Sie länger im Regionalen Naturpark Schaffhausen verweilen? Finden Sie Übernachtungsmöglichkeiten – vom Hotel über B&B bis hin zu Gruppenunterkünften.

www.naturpark-schaffhausen.ch

Wander-Einmaleins



Verlassen Sie Picknickplätze und Feuerstellen auferäumt und entsorgen Sie Abfälle.



Verlassen Sie den Wildtieren zuliebe die Wege nicht.



Entfachen Sie Feuer nur an den vorgesehenen Feuerstellen und beachten Sie die Waldbrandgefahr.



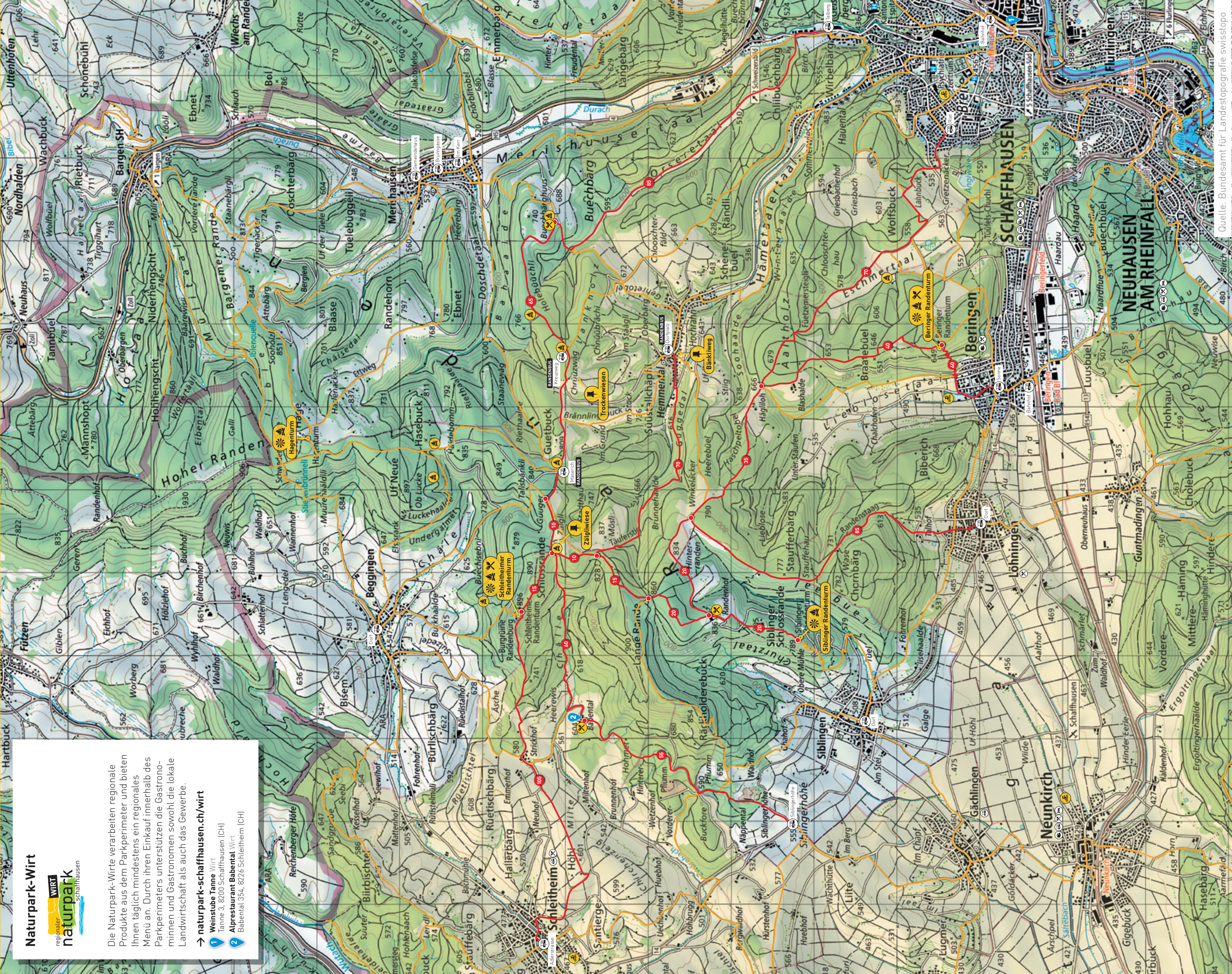
Wanderer und Radfahrer nehmen Rücksicht aufeinander.



Der Randen ist eine besonders schützenswerte Landschaft. Nehmen Sie Rücksicht auf Flora und Fauna.

Notfallnummern

Schweiz	Deutschland
Retungsdienst 144	Retungsdienst/Feuerwehr 118
Feuerwehr 118	Feuerwehr 112
Polizei 117	Polizei/Notruf 110



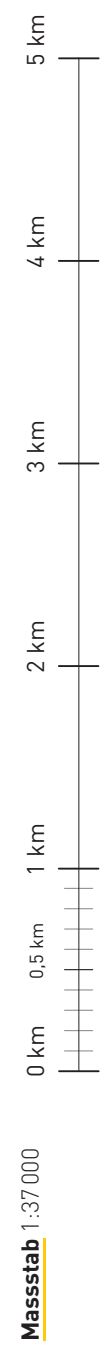
Naturpark-Wirt
regionaler Naturpark Schaffhausen

Die Naturpark-Wirte verarbeiten regionale Produkte aus dem Parkperimeter und bieten Ihnen täglich mindestens ein regionales Menü an. Durch ihren Einkauf innerhalb des Parkperimeters unterstützen die Gastronominen und Gastronomen sowohl die lokale Landwirtschaft als auch das Gewerbe.

→ naturpark-schaffhausen.ch/wirt

- Weinstube Tanne Wirt**
Tanne 3, 8200 Schaffhausen (CH)
- Alprestaurant Babentat Wirt**
Babentat 354, 8226 Schliethelm (CH)

Quelle: Bundesamt für Landestopografie swisstopo



Massstab 1:37'000

- Legende**
- Routenvorschläge
 - Wanderwege
 - Gezeit in Minuten
 - Parkperimeter
 - Naturpark-Wirt
 - Bahnschluss
 - Busanschluss
 - Erlebnistipp
 - Aussichtsturm
 - Verpflegungsmöglichkeit
 - Feuerstelle
 - Bademöglichkeit



Anreise

Die Gemeinden rund um den Randen sind mit den Bussen der Verkehrsbetriebe Schaffhausen (VBSH) erreichbar.

Randenbus

Der Randenbus ist ein Ausflugsbus und bringt Sie bequem von Hemmental mitten ins Ausflugsgebiet.

Er fährt nur bei schönem Wetter an Sonn- und Feiertagen. Informationen zur Durchführung (Entscheid jeweils bis Mitte Woche) und Reservation:

→ www.randenbus.ch



Der Bus verkehrt ab Hemmental mit direktem Anschluss an die Buslinie 22 von und nach Schaffhausen:

- Schaffhausen, Bahnhof (Linie 22)
- Hemmental, Dorfplatz (Linie 22)
- Hemmental, Dorfplatz**
- Hemmental, Kreuzweg
- Mäserich**
- Mäserich
- Hemmental, Kreuzweg
- Hemmental, Dorfplatz**
- Hemmental, Dorfplatz (Linie 22)
- Schaffhausen, Bahnhof (Linie 22)

Hauptsponsorin Randenbus



Impressum

© 2023 Verein Regionaler Naturpark Schaffhausen. 2. Auflage, 4000 Ex. Diese Karte wird kostenlos herausgegeben und darf nicht kostenpflichtig verausset werden. Karten, Texte und Bilder dürfen nicht ohne Erlaubnis des Regionalen Naturpark Schaffhausen verwendet werden. Gestaltung und Konzept: MIND Kommunikation GmbH. Druck: stamm-co. AG.